

Sayı : 18898925-952.01.04.04-E.20988

06.02.2019


Konu : Afete Maruz Bölge

KONAK KAYMAKAMLIĞINA
(Konak Belediye Başkanlığı)

- İlgi : a) Mülga Bayındırlık ve İskan Bakanlığının (Mülga Afet İşleri Genel Müdürlüğü) 12.07.1993 tarih ve 59/86 sayılı Genelgesi.
b) İçişleri Bakanlığın Afet ve Acil Durum Yönetimi Başkanlığının 22.01.2019 tarih ve 10762 sayılı yazısı ve eki 14.01.2019 tarih ve 2019/615 sayılı Cumhurbaşkanın Kararı örneğı ve eki liste.

İçişleri Bakanlığın Afet ve Acil Durum Yönetimi Başkanlığının ilgi (b) yazısında; çeşitli afet olayları sebebiyle Valiliklerin (İl Afet ve Acil Durum Müdürlüğü) teknik elemanlarınca düzenlenen Jeolojik Etüt Raporlarına göre, 7269-1051 sayılı Yasanın 2'nci maddesi gereğince, Afete Maruz Bölge Kararı alınan Cumhurbaşkanın Kararı örneğinin yazı ekinde gönderilmekte olduğu belirtilerek, konunun 7269-1051 sayılı Yasanın 14. maddesi ve ilgi (a) Genelge esaslarına göre mahallinde ilan edilmesi istenmektedir.

İlimiz, Konak İlçesi, Kocakapı Mahallesi için düzenlenen 06.06.2018 tarihli Jeolojik Etüt Raporu ve ilgi (b) yazı ekinde gönderilen 14.01.2019 tarih, 2019/615 sayılı Cumhurbaşkanın Kararı ve eki liste ekte gönderilmekte olup, 7269 sayılı Kanunun 14. maddesi ve ilgi (a) Genelge esaslarına göre mahallinde 60 gün süre ile ilan edilmesi ve ilan Tutanaklarının Valiliğimize (İl Afet ve Acil Durum Müdürlüğü) gönderilmesi hususunda bilgilerinizi ve gereğini rica ederim.

 e-İmzalıdır
Mustafa YILDIZ
Vali a.
Vali Yardımcısı

1638

KONAK BELEDİYE
BAŞKANLIĞINA
14.01.2019
KAYMAKANI

Ek :

- 1 - Cumhurbaşkanın Kararı örneğı ve eki liste (5 sayfa)
- 2 - 06.06.2018 tarihli Jeolojik Etüt Raporu ve eki kroki (4 sayfa)

Dağıtım:

Gereğı:

İZMİR BÜYÜKŞEHİR BELEDİYE
BAŞKANLIĞINA

Bilgi:

İZMİR ÇEVRE VE ŞEHİRCİLİK İL
MÜDÜRLÜĞÜNE

Not: 5070 sayılı elektronik imza kanununun 5.maddesi gereğı bu belge elektronik imza ile imzalanmıştır.

Evrak Doğrulama Kodu : BSKXOJFZOFUDFLMZQOFE Evrak Takip Adresi: <https://www.turkiye.gov.tr/afad-ebys>
Doğanlar Mah. 1406 Sokak no:3 Bornova / İZMİR
Telefon No: (232) 478 17 01 Belgegeçer No: (232) 478 13 90
E-posta: izmirmdr@afad.gov.tr İnternet Adresi: izmir.afad.gov.tr

Bilgi için: M. ERAYDIN
Mühendis

AFAD®

T.C.
İZMİR VALİLİĞİ
İl Afet ve Acil Durum Müdürlüğü

KONAK KAYMAKAMLIĞINA
KONAK KAYMAKAMLIĞINA
(Konak Belediye Başkanlığı)

06.02.19.
M. C.

Not: 5070 sayılı elektronik imza kanununun 5.maddesi gereği bu belge elektronik imza ile imzalanmıştır.

Evrak Doğrulama Kodu : BSKXOJFZOFUDFLMZQOFE Evrak Takip Adresi: <https://www.turkiye.gov.tr/afad-ebys>
Doğanlar Mah. 1406 Sokak no:3 Bornova / İZMİR
Telefon No: (232) 478 17 01 Belgegeçer No: (232) 478 13 90
E-posta: izmirmdr@afad.gov.tr İnternet Adresi: izmir.afad.gov.tr

Bilgi için: M. ERAYDIN
Mühendis




T.C. CUMHURBAŞKANLIĞI

Karar Sayısı: 615

Ekli listede yer alan yerleşim yerlerinin karşılarında tarih ve sayıları belirtilen Bakanlar Kurulu kararlarının kapsamından çıkarılmasına ve aynı listede tarihleri gösterilen jeolojik etüt raporları ile eki pafta/kroki/haritalarda sınırları belirtilen alanların afete maruz bölge olarak ilan edilmesine, 15/5/1959 tarihli ve 7269 sayılı Kanunun 2 nci ve 14 üncü maddeleri gereğince karar verilmiştir.

14 Ocak 2019


Recep Tayyip ERDOĞAN
Cumhurbaşkanı

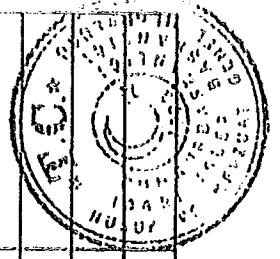


14.1.2019 Tarihli ve 615
Cumhurbaşkanı Kararının Eki Listesi

| SIRA NO | İLİ | İLÇESİ | BELDE/SİKÖYÜ | MAHALLESİ/MEZRESİ/MEVKİİ | AFETİN TÜRÜ | RAPOR TARİHİ | KATILIMCI ÇIKARILACAK AFETTE MÜRUR DÖLGEYE İLİŞKİN DKK TARİHİ/AYI/Sİ | AÇIKLAMALAR |
|---------|-------|-----------|--------------|---|--------------|--------------|--|-------------|
| 1 | ADANA | ALADAĞ | | DÖLEKİ MAHALLESİ | HEYELAN | 22.05.2018 | 18.06.2003 2003/5817 | |
| 2 | ADANA | ALADAĞ | | KARAHAN MAHALLESİ - KARAHAN, KEÇECİLER, İKATIPILI, BAĞÇECİK, UZUNOPUR MEVKİLERİ | HEYELAN | 22.05.2018 | 05.03.1990 90/212 | |
| 3 | ADANA | ALADAĞ | | KÖPRÜCEK MAHALLESİ | KAYA DÜŞMESİ | 22.05.2018 | 07.11.2005 2005/9620 | |
| 4 | ADANA | CEYHAN | | İSALI MAHALLESİ | KAYA DÜŞMESİ | 22.05.2018 | 17.09.2007 2007/13666 | |
| 5 | ADANA | FEKE | | BAGDATLI MAHALLESİ - AYERLER MEVKİİ | HEYELAN | 22.05.2018 | 10.04.1981 82/738 | |
| 6 | ADANA | FEKE | | ÇONDU MAHALLESİ | HEYELAN | 22.05.2018 | 10.04.1981 82/735 | |
| 7 | ADANA | FEKE | | GÖZPARI MAHALLESİ - BELEN, ORTA, YENÇERİ MEVKİLERİ | SU BASKINI | 22.05.2018 | 29.12.1981 84/118 | |
| 8 | ADANA | FEKE | | HIDRUSAĞI MAHALLESİ | HEYELAN | 22.05.2018 | 08.05.1981 82/866 | |
| 9 | ADANA | FEKE | | KAYADISI MAHALLESİ | SU BASKINI | 22.05.2018 | 01.09.1986 86/19984 | |
| 10 | ADANA | FEKE | | MANSURLU MAHALLESİ | HEYELAN | 22.05.2018 | 03.03.1990 90/212 | |
| 11 | ADANA | FEKE | | ORMANCIK MAHALLESİ | HEYELAN | 22.05.2018 | 10.04.1981 82/732 | |
| 12 | ADANA | FEKE | | TORTULU MAHALLESİ - ZİYELLİ MEVKİİ | SU BASKINI | 22.05.2018 | 13.01.2004 2004/6769 | |
| 13 | ADANA | KARAIŞALI | | ÇEVLIK MAHALLESİ | KAYA DÜŞMESİ | 22.05.2018 | 20.12.1993 93/5204 | |
| 14 | ADANA | KARAIŞALI | | DEMİRÇIT MAHALLESİ | HEYELAN | 22.05.2018 | 20.12.1993 93/5204 | |
| 15 | ADANA | KARAIŞALI | | EĞLENCE MAHALLESİ - TOPALLI CAM MEVKİLERİ | HEYELAN | 22.05.2018 | 20.12.1993 93/5204 | |
| 16 | ADANA | KOZAN | | BAGÇOZ MAHALLESİ | KAYA DÜŞMESİ | 22.05.2018 | 20.12.1993 93/5204 | |
| 17 | ADANA | KOZAN | | BERGÜŞAĞI MAHALLESİ - YUKARIKÖY MEZRESİ | KAYA DÜŞMESİ | 22.05.2018 | 20.08.1997 97/9895 | |
| 18 | ADANA | KOZAN | | İLİCA | HEYELAN | 22.05.2018 | 08.06.1999 99/12919 | |
| 19 | ADANA | KOZAN | | İŞIKKAYA MAHALLESİ | HEYELAN | 22.05.2018 | 28.01.1981 81/213 | |
| 20 | ADANA | POZANTI | | HAMİDİYE MAHALLESİ | KAYA DÜŞMESİ | 22.05.2018 | 09.02.2006 2006/10074 | |
| | | | | | HEYELAN | | 21.12.1981 84/033 | |
| | | | | | HEYELAN | | 22.06.1995 95/7010 | |
| | | | | | HEYELAN | | 05.07.2006 2006/10719 | |
| | | | | | HEYELAN | | 04.06.2008 2008/13804 | |

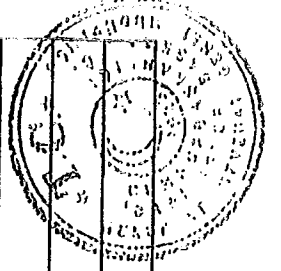
14.1.2019 Tarihli ve 615
Cumhurbaşkanı Kararının Eki Listesi

| SIRA NO | İL | İLÇESİ | BELDESİ/KÖYÜ | MAHALLESİ/NEZARASI/MEVKİİ | APETİN TÜRÜ | RAPOR TARİHİ | KAPSAMINDAN ÇIKARILACAK APETE MAURUZ BÖLGEYE İLİŞKİN BKK TARİHİ/SAYISI | AÇIKLAMALAR |
|---------|----------------|------------|--------------------|--------------------------------------|---------------------------------------|--------------|--|---|
| 21 | ADANA | SANİBEYLİ | | İHMİMETLİ MAHALLESİ - KAZAKLI MEVKİİ | HEYELAN | 22.05.2018 | 08.06.1981 8/3143 | |
| 22 | ADANA | SANİBEYLİ | | İSLAM MAHALLESİ | HEYELAN KAYA DÜŞMESİ | 22.05.2018 | 05.01.1989 89/13674 | |
| 23 | ADANA | SARÇAM | | KOŞEFAKILI MAHALLESİ - UZUNLU MEVKİİ | HEYELAN | 22.05.2018 | 16.11.1981 8/3864 | Keside ife edilmiş Kavzası/tekerak yapılmış |
| 24 | AFYONKARAHİSAR | EMİRDAĞ | BASKONAK | HACISALI MAHALLESİ/ KOYUÇI MEVKİİ | KAYA DÜŞMESİ | 26.09.2017 | 20.12.1993 93/5204 | |
| 25 | AFYONKARAHİSAR | EMİRDAĞ | ÇATALI | | KAYA DÜŞMESİ | 14.05.2018 | 05.01.1989 89/13674 | |
| 26 | AFYONKARAHİSAR | İHSANİYE | ABLAĞ | | SU BASKINI | 24.05.2018 | 17.07.1962 6/748 | |
| 27 | AFYONKARAHİSAR | İHSANİYE | BAYRAMLILAR | KOYUÇI MEVKİİ | KAYA DÜŞMESİ | 13.04.2018 | 17.09.1992 92/3525 | |
| 28 | AFYONKARAHİSAR | İHSANİYE | KIYIR | KOYUÇI MEVKİİ | KAYA DÜŞMESİ | 13.04.2018 | 20.12.1993 93/5204 | |
| 29 | AFYONKARAHİSAR | İHSANİYE | ÖÇLERKAYASI(LİĞEN) | | KAYA DÜŞMESİ | 24.04.2018 | 17.07.1962 6/748 | |
| 30 | AFYONKARAHİSAR | MERKEZ | HALIMORU | | KAYA DÜŞMESİ | 07.05.2018 | 18.06.2003 2003/5817 | |
| 31 | AFYONKARAHİSAR | MERKEZ | DEĞİRMENDERE | | SU BASKINI | 24.05.2018 | 17.07.1962 6/748 | |
| 32 | AFYONKARAHİSAR | SULTANDAĞI | DEREÇİNE | | SU BASKINI HEYELAN KAYA DÜŞMESİ | 27.07.2018 | 03.03.1990 90/212 11.02.1991 91/1505 | |
| 33 | AFYONKARAHİSAR | SULTANDAĞI | DOĞANCIK | | SU BASKINI | 27.06.2018 | 14.02.1967 6/7770 | |
| 34 | AFYONKARAHİSAR | ŞUHUT | İLYASLI | | KAYA DÜŞMESİ | 24.05.2018 | 01.09.1986 86/10984 | |
| 35 | BOLU | MERKEZ | KINDIRA | ERÜCEK | HEYELAN | 21.05.2018 | 20.12.1993 93/5204 | |
| 36 | ÇORUM | MERKEZ | KIZILPINAR KOYU | | HEYELAN | 01.06.2018 | 24.09.1968 6/10714 25.02.1999 99/12498 | |
| 37 | DIYARBAKIR | ÇONGUŞ | | CAMİKEBİR MAHALLESİ | KAYA DÜŞMESİ | 10.03.2017 | 07.11.2005 2005/0620 | |
| 38 | İZMİR | BALÇOVA | | TELEFERİK/KABAĞOĞLU MEVKİİ | HEYELAN | 08.05.2018 | 29.12.1981 84/162 | |
| 39 | İZMİR | BERGAMA | | ALACALAR | HEYELAN | 07.09.2018 | 10.01.1989 6/10212 | |
| 40 | İZMİR | BERGAMA | | ÇORUKBAG | KAYA DÜŞMESİ | 17.09.2018 | 17.07.1962 6/748 | |



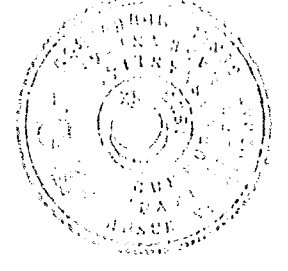
Ş. A. S. of

| SIRA NO | İL | İLÇESİ | DEĞERLENDİRME YERİ | MAHALLESİ/MEZARSAĞI/MEYDANI | AFETİN TÜRÜ | RAPOR TARİHİ | KARŞIYANIN ÇIKARILACAK AFETİN MARUZ BÖLGEYE İLİŞKİN BİREK TARİHİ/SALISI | AÇIKLAMALAR |
|---------|---------|-------------|--------------------|-----------------------------|-------------------------|--------------|---|-----------------------|
| 41 | İZMİR | DİKİLİ | | KIRATLI | KAYA DÜŞMESİ | 24.04.2018 | 10.08.2009 2009/15365 | |
| 42 | İZMİR | DİKİLİ | | MAZILI | KAYA DÜŞMESİ HEYELAN | 30.04.2018 | 17.07.1962 61748 | |
| 43 | İZMİR | KARABURUN | | YAYLA | HEYELAN | 20.09.2018 | 09.02.1963 61427 | |
| 44 | İZMİR | KARŞIYACA | | CUMHURİYET | KAYA DÜŞMESİ | 09.05.2018 | 20.08.1997 979895 | |
| 45 | İZMİR | KEMALPAŞA | | ATATÜRK | KAYA DÜŞMESİ HEYELAN | 18.04.2018 | 20.12.1993 9315204 | Eski Yüzün Nispeti |
| 46 | İZMİR | KEMALPAŞA | | DEREKÖY | HEYELAN | 18.05.2018 | 30.03.1964 612865 | |
| 47 | İZMİR | KONAK | | KOCAKAPI | KAYA DÜŞMESİ | 06.06.2018 | 13.3.1981 872553 | |
| 48 | İZMİR | MENEMEN | | HASANLAR | HEYELAN | 03.05.2018 | 02.09.1967 618797 | |
| 49 | İZMİR | MENEMEN | | IRMAK | SU BASKINTI | 25.05.2018 | 01.09.1986 8610984 | Eski adı: Atalık Köyü |
| 50 | İZMİR | MENEMEN | | ZEYTİNLİK, YEŞİL PINAR | KAYA DÜŞMESİ | 28.05.2018 | 05.03.1999 9912556 | Eski Adı: Atalık Köyü |
| 51 | İZMİR | SEFERİHİSAR | | SİĞİRCIKILLIK MEYDANI | HEYELAN | 25.05.2018 | 24.05.2006 2006/10504 | |
| 52 | İZMİR | TİRE | | ÇUKURKÖY | HEYELAN | 05.10.2018 | 28.06.2005 2005/9116 | |
| 53 | İZMİR | TİRE | | SOMAK | HEYELAN | 24.07.2018 | 04.06.2008 2008/13804 | |
| 54 | KARAMAN | AYRANCI | BUĞDAYLI | | HEYELAN | 19.09.2018 | 03.07.1980 817226 | |
| 55 | KARAMAN | MERKEZ | BAŞHARMAN | | KAYA DÜŞMESİ | 19.09.2018 | 17.09.1992 923525 | |
| 56 | KARAMAN | MERKEZ | GÖLDERE | | KAYA DÜŞMESİ | 19.09.2018 | 22.06.1995 957010 | |
| 57 | KARAMAN | MERKEZ | GÖLKAYA | | KAYA DÜŞMESİ | 19.09.2018 | 20.12.1993 9315204 | |
| 58 | KARAMAN | MERKEZ | KALABA | | HEYELAN | 19.09.2018 | 20.12.1993 9315204 | |
| 59 | KAYSERİ | BÖNYAN | | KARAKAYA MAHALLESİ | HEYELAN KAYA DÜŞMESİ | 09.04.2018 | 22.04.2005 2005/8775 01.09.1986 8610984 08.03.1994 9415569 | |
| 60 | KAYSERİ | RELAYIYE | | SILAHTAR MAHALLESİ | HEYELAN | 04.04.2018 | 17.09.1992 923525 | |



ly AH 20 24

| SIRA NO | İLİ | İLÇESİ | BELDESİKÖYÜ | YARARLANILAN/ZEARLANMAYAN | AFETİN TÜRÜ | RAPOR TARİHİ | KARŞILAN ÇIKARILACAK AFETE MARUZ BÖLGEYİN İLİSKİN RİSK TARİHİ/SAYISI | AÇIKLAMALAR |
|---------|---------|------------|--------------|---------------------------|--------------|-------------------|--|--|
| 61 | KAYSERİ | İNCESU | | KIZILOREN AŞAĞI | KAYA DÖŞMESİ | 05.07.2018 | 01.09.1986 86/10984 | Enü. ad. Kazım Paşa, Çoban Kapı, Kazım Paşa, Çoban |
| 62 | KAYSERİ | İNCESU | | KIZILOREN AÜŞAR | KAYA DÖŞMESİ | 01.08.2018 | 09.06.1981 81/137 | |
| 63 | KAYSERİ | MELİKGAZI | | TURAN | KAYA DÖŞMESİ | 02.10.2018 | 17.07.1962 67/48 | Edü. ad. Mehmet Akif Ersoy, Mehmet Akif Ersoy |
| 64 | KAYSERİ | TOMARZA | | ÇUKURGAÇ | KAYA DÖŞMESİ | 03.03.2018 | 09.05.1968 61/0001 | Edü. ad. Mehmet Akif Ersoy, Mehmet Akif Ersoy |
| 65 | KAYSERİ | TOMARZA | | KOMOR | KAYA DÖŞMESİ | 02.05.2018 | 17.09.1992 92/2535 | |
| 66 | KAYSERİ | TOMARZA | | ŞİHBAK | SU BASKINI | 29.03.2018 | 28.05.1986 98/8240 | |
| 67 | SIVAS | KOYULIHSAR | KAYAOREN | | SU BASKINI | 19.02.1982 24/358 | 19.02.1982 24/358 | Edü. ad. Zeynep |
| 68 | SIVAS | MERKEZ | ÇAYGÖREN | | KAYA DÖŞMESİ | 30.04.2018 | 19.2.1982 84/38 | |
| 69 | SIVAS | MERKEZ | HAYIRBEY | | SU BASKINI | 01.06.2018 | 16.11.1968 61/0979 | |
| 70 | SIVAS | MERKEZ | İŞHAN | ŞEHİRİSTAN | HEVELAN | 12.04.2018 | 20.01.1967 67/623 | |
| 71 | SIVAS | MERKEZ | MESCİTLİ | | HEVELAN | 04.04.2018 | 20.01.1967 67/623 | |
| 72 | SIVAS | SÜŞEHİRİ | KEKEÇ | | SU BASKINI | 22.03.2018 | 01.09.1986 86/10984 | |
| 73 | SIVAS | YILDIZELİ | BAYAT | APTILERJANAK | KAYA DÖŞMESİ | 10.09.2018 | 22.04.2005 2005/6775 | |
| 74 | SIVAS | YILDIZELİ | DOĞANLI | | SU BASKINI | 05.06.2018 | 17.07.1962 67/48 | |
| 75 | SIVAS | YILDIZELİ | KADIKOY | | SU BASKINI | 10.01.2018 | 27.03.1965 64/534 | |
| 76 | SIVAS | YILDIZELİ | OYOK | | HEVELAN | 27.07.2018 | 03.03.1990 90/212 | |
| 77 | SIVAS | YILDIZELİ | YIĞITLER | | SU BASKINI | 28.07.2018 | 26.01.1969 61/1365 | |
| 78 | SIVAS | ZARA | KABAKTEPELER | | ÇİC | 05.06.2018 | 20.12.1993 93/5204 | |
| | | | | | KAYA DÖŞMESİ | 03.09.2018 | 19.1986 86/10984 | Edü. ad. Mehmet Akif Ersoy, Mehmet Akif Ersoy |



[Signature]
 Hasan Yörükhan İLÇİN
 Planlama ve Risk Azaltma
 Dairesi Başkanı V.

[Signature]
 Başak ÜÇÜK
 Mühendis

[Signature]
 Fatih AYDIN
 Mühendis

[Signature]
 Sedat AYDEMİR
 Mühendis

[Signature]
 Mehmet ARİK
 Şehir Plancısı

[Signature]
 Sinan DEMİR
 Mühendis



T.C.
İZMİR VALİLİĞİ
İl Afet ve Acil Durum Müdürlüğü

JEOLOJİK ETÜT RAPORU

İLİ : İZMİR AFETİN TÜRÜ : KAYA DÜŞMESİ
İLÇESİ : KONAK AFETİN TARİHİ : 1979
(Eski Merkez İlçesi) ETÜT TARİHİ : 04.06.2018
MAHALLESİ : KOCAKAPI RAPOR TARİHİ : 06.06.2018

1. AMAC ve KAPSAM:

İzmir İli, Konak İlçesi (eski Merkez İlçesi), Kocakapı Mahallesi için, Mülga İmar ve İskan Bakanlığı Mülga Afet İşleri Genel Müdürlüğünce düzenlenen 04.06.1980 tarihli Jeolojik Etüt Raporuna istinaden, 13.03.1981 tarih ve 8/2553 sayılı Bakanlar Kurulu kararı ile kabul edilen ve kroki halinde olan Afete Maruz Bölge sınırının koordinatlandırılarak sayısallaştırma işlemidir.

2. ÖNCEKİ ÇALIŞMALAR:

Mülga İzmir İl İmar Müdürlüğünce düzenlenen 22.01.1979 tarihli Ön Raporda; bölgenin ana zemin yapısının andezit olduğu, olayın meydana geldiği yerin mostra vermiş killi şist olduğu, mevcut konutlara ilave oda yapmak için arazinin tabii yapısının bozulduğu ve bölgede dik falezler meydana getirildiği, bu falezlerdeki küçük çatlakların yağmur suları ile etkinliğini hızlandırarak muhtemel kaya düşmesi afetine neden olduğu, muhtemel kaya düşmesi olayının bulunduğu yerin kontrol altında bulundurulması, yer kazanmak amacıyla mevcut yapının bozulmasına mani olunması, muhtemel kaya düşmesi olayının bir kerede Bakanlık uzman jeologlarınca incelenmesinin uygun görüldüğü belirtilmiştir.

İzmir İli, Konak İlçesi, Kocakapı Mahallesiindeki kaya düşmesi olayına ait, Mülga İmar ve İskan Bakanlığı Mülga Afet İşleri Genel Müdürlüğünce düzenlenen 04.06.1980 tarihli Jeolojik Etüt Raporunda; bölgede ana kayacın andezitler olduğu, Kocakapı Mahallesinin 1063 ve 1096 Sokaklarında killi şistlerin andezitler üzerinde uyumsuz olarak görüldüğü, bölgenin bahar aylarında aşırı yağışlı olması nedeniyle killi şistlerin suyla şişerek bozunduğu, böylece oldukça yumuşak bir zemin meydana geldiği, tamamen evlerle kaplı olan zemine ayrıca yüzey sularının da sızarak ayrışma işlemi hızlandırdığının gözlemlendiği, Kocakapı Mahallesi kurulduğu yerin % 15-20 eğime sahip olduğu, muhtemel kaya düşmesine maruz (1063 Sokakta 16 adet ve 1096 Sokakta 5 adet olmak üzere) toplam 21 konutun etkilendiği, bu durumda kaya düşmesinin genel hayatı etkilediği, raporda adı geçen 21 konutun uygun bir yere nakillerinin gerektiği, kayaların temizlenmesinin ekonomik olmayacağı, Yerleşimi Protokolünün hazırlanarak Mülga İmar ve İskan Bakanlığına intikalinin sağlanması gerektiği, kaya düşmesine maruz sahanın yapı için yasak bölge ilan edilmesi ve maruz alan kararı alınmasının gerektiği, mahalledeki diğer konutlarda da yer kazanmak için mevcut yapının kazılmak suretiyle bozulmamalı ve mecburiyet olursa kazılan yerlerin istinat duvarı ile desteklenmesinin gerektiği, yüzey sularının zemine sızmasının önlenmesi gerektiği belirtilmiştir.

21 konutun kaya düşmesine maruz olduğu belirtilen 04.06.1980 tarihli Jeolojik Etüt Raporuna istinaden, Mülga İmar ve İskan Bakanlığı Mülga Afet İşleri Genel Müdürlüğünün 06.07.1981 tarih ve 03386 sayılı Bakanlık Olur'u ile; Konak İlçesi, Kocakapı Mahallesiindeki kaya düşmesi olayının genel hayata etkili olduğuna dair Etkililik Olur'u alınmıştır.

OK An. De.



Mülga İmar ve İskan Bakanlığı Mülga Afet İşleri Genel Müdürlüğünce düzenlenen 04.06.1980 tarihli Jeolojik Etüt Raporu ve eki krokiye istinaden, 13.03.1981 tarih ve 8/2553 sayılı Bakanlar Kurulu Kararı ile "Afete Maruz Bölge" kararı alınmıştır.

Mülga İmar ve İskan Bakanlığı Mülga Afet İşleri Genel Müdürlüğünce düzenlenen 30.04.1983 tarihli Tarama Etüt Raporunda; söz konusu kaya düşmesi olayının 04.06.1980 tarihli Jeolojik Etüt Raporunda da belirtildiği şekilde, killi şistlerin, özellikle atmosfer sularının tesiri ile yumuşayarak, küçük parçalar halinde dökülmesi şeklinde olduğu, ancak olayın bazı kesimlerde, killi şistlerin eklemli bir yapıya sahip olmaları nedeniyle daha büyük parçaların düşmesi şeklinde ortaya çıkabileceği şeklinde ortaya çıkabilecek nitelikte olduğu, inceleme heyetince eriyerek küçük parçalar halinde ayrılmanın etkili olduğu alanların kaya düşmesi tehlikesi dışında görüldüğü, eklemli yapı nedeniyle blok şeklinde ayrılmanın etkili olacağı alanların "kaya düşmesi" tehlikesine maruz olarak değerlendirildiği, Kocakapı Mahallesi 1063 No'lu Sokakta 6, 1096 No'lu Sokakta 2 olmak üzere toplam 8 konutun kaya düşmesi tehlikesine maruz bulunduğu, olayın bu haliyle genel hayata etkili olmadığından bununla ilgili olarak alınan nakil kararından vazgeçilerek hak sahipliği listesi ve 06.07.1981 gün, 03386 sayılı etkililik olurunun iptal edilmesi, rapor eki listedeki 8 afettede için etkisizlik oluru alınmasının gerektiği, kaya düşmesi tehlikesine maruz bulunan 1096 No'lu Sokaktaki 2 konutun orta kesimlerinde falezin üst kısmındaki çıkıntının konut sahiplerince yerinde parçalanması gerektiği, 1063 No'lu Sokaktaki 6 konutun arkasındaki falez üzerinde, yerinden kopabilecek nitelikte görülen blokların konut sahipleri tarafından en az 3 m. yüksekliğinde taş örme koruma duvarları ile yerinde muhafaza edilmesi gerektiği, söz konusu tedbirler alınmaya kadar 13.03.1981 gün 8/2553 sayılı afete maruz bölge kararının rapor eki krokide sınırları belirlenen alan için uygulanması gerektiği, gerekli tedbirlerin alınmasından sonra, afete maruz bölge kararının iptal edilmesi gerektiği, tedbirlerin alınmaması halinde konutların sahipleri tarafından başka bir alana nakledilmesi gerektiği belirtilerek, raporda sahipleri tarafından tedbirle korunması gereken konutlarla ilgili (1096 Sokakta 2 adet ve 1063 Sokakta 6 adet olmak üzere) toplam 8 adet konuta ait isim listesi belirtilmiştir.


Mülga İmar ve İskan Bakanlığı Mülga Afet İşleri Genel Müdürlüğünce düzenlenen 04.06.1980 tarihli Jeolojik Etüt Raporunda 21 konutun kaya düşmesine maruz olduğu belirtilmiştir. Mülga İmar ve İskan Bakanlığı Mülga Afet İşleri Genel Müdürlüğünce düzenlenen 30.04.1983 tarihli Tarama Etüt Raporunda ise kaya düşmesi olayından 8 konutun etkilendiği, ancak konut sahiplerince temizleme ve koruma duvarı ile afetin engellenebileceği belirtilmektedir. Bu nedenle 30.04.1983 tarihli Tarama Etüt Raporuna göre; daha önce 21 konut için alınmış Etkililik Onayının iptali ile; kaya düşmesinden etkilenen 8 konutun 280 hane ve 1750 nüfuslu yerleşim yerinde afetin 7269-1051 sayılı Yasanın 1. maddesine göre hazırlanan ve 21.09.1968 tarih ve 13007 sayılı Resmi Gazetede yayınlanan yönetmelik esaslarına göre anılan yerin genel hayata etkisiz olduğuna dair Mülga Bayındırlık ve İskan Bakanlığı Afet İşleri Genel Müdürlüğünün 02.08.1984 tarih ve 8565 sayılı Bakanlık Olur'u ile; Etkisizlik Olur'u alınmıştır.

3. AFET DURUMU:

Yapı ve ikamet için yasaklanmış afete maruz bölge sınırları içinde kalan konutlarda ikamet edildiği tespit edilmiştir.

Mülga İmar ve İskan Bakanlığı Mülga Afet İşleri Genel Müdürlüğünce düzenlenen 04.06.1980 tarihli Jeolojik Etüt Raporuna istinaden, 13.03.1981 tarih ve 8/2553 sayılı Bakanlar Kurulu kararı ile kabul edilen ve kroki halinde olan Afete Maruz Bölge sınırının koordinatlandırılarak sayısallaştırılması yapılan Afete Maruz Bölge Haritası Ek-1'de verilmiştir.

JK Jc Dc.



4. SONUC VE ÖNERİLER:

İzmir İli, Konak İlçesi (eski Merkez İlçesi), Kocakapı Mahallesi ile ilgili yapılan bu çalışma ile; Mülga İmar ve İskan Bakanlığı Mülga Afet İşleri Genel Müdürlüğünce düzenlenen 04.06.1980 tarihli Jeolojik Etüt Raporuna istinaden, 13.03.1981 tarih ve 8/2553 sayılı Bakanlar Kurulu kararı ile kabul edilen ve kroki halinde olan Afete Maruz Bölge sınırı koordinatlandırılarak sayısallaştırılmıştır.

Yapılan bu çalışma sayısallaştırma çalışması olup, Bakanlar Kurulunun 13.03.1981 tarih ve 8/2553 sayılı Afete Maruz Bölge kararının alındığı tarihten sonra alanda yapılan konutlar için herhangi bir hak sahipliği çalışması yapılmayacaktır.

İzmir İli, Konak İlçesi (eski Merkez İlçesi), Kocakapı Mahallesine ait, Mülga İmar ve İskan Bakanlığı Mülga Afet İşleri Genel Müdürlüğünce düzenlenen 04.06.1980 tarihli Jeolojik Etüt Raporuna istinaden, 13.03.1981 tarih ve 8/2553 sayılı Bakanlar Kurulu kararının iptal edilerek, Ek-1'de sınırları belirtilen afete maruz bölge için yeniden Bakanlar Kurulu kararı alınması gerekmektedir.

06/06/2018

Sezgin KAZAZ
İnşaat Müh.

Planlama ve Zarar Azaltma
Şube Müdürlüğü

06./06/2018

E. Heval YARITAŞ ÇETİN
Jeo.Yük. Müh.

Planlama ve Zarar Azaltma
Şube Müdürlüğü

06./06/2018

Dilek ÇOLAK
Jeofizik Müh.

Planlama ve Zarar Azaltma
Şube Müdürlüğü

| T.C. İZMİR VALİLİĞİ İL AFET ve ACİL DURUM MÜDÜRLÜĞÜ | | | |
|---|---|------------|------|
| | ADI SOYADI - UNVANI | TARİH | İMZA |
| İNCELEME ve TASVİP | Sezgin KAZAZ Planlama ve Zarar Azaltma Şube Müdürü V. | 06/06/2018 | |
| TASDİK OLUNUR 06./06/2018 Osman Metin SAROĞLU İl Afet ve Acil Durum Müdürü | | | |

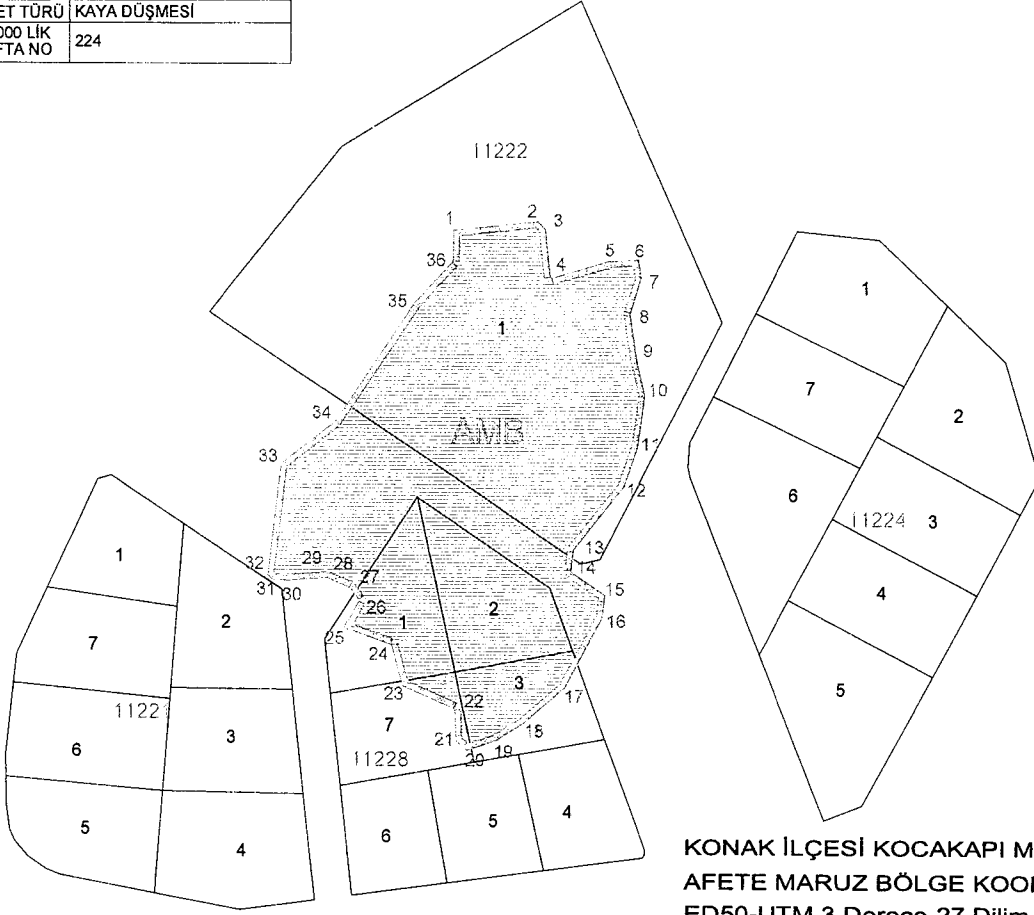
EKLER:

Ek-1) Afete Maruz Bölge Haritası

T.C.
İZMİR VALİLİĞİ
İL AFET VE ACİL DURUM MÜDÜRLÜĞÜ

AFETE MARUZ BÖLGE HARİTASI

| | |
|------------------------|--------------|
| İLİ | İZMİR |
| İLÇESİ | KONAK |
| MAHALLESİ | KOCAKAPI |
| AFET TÜRÜ | KAYA DÜŞMESİ |
| 1/1000 LİK PAFTA NO | 224 |



KONAK İLÇESİ KOCAKAPI MAHALLESİ
AFETE MARUZ BÖLGE KOORDİNAT LİSTESİ
ED50-UTM 3.Derece-27 Dilim No

| Nokta No | Y | X |
|----------|---------------|----------------|
| 1 | 51 31 97 093 | 425 432 80 60 |
| 2 | 51 32 20 644 | 425 433 0 482 |
| 3 | 51 32 22 709 | 425 433 2 498 |
| 4 | 51 32 24 092 | 425 431 51 83 |
| 5 | 51 32 40 078 | 425 431 9 835 |
| 6 | 51 32 47 985 | 425 432 0 355 |
| 7 | 51 32 48 848 | 425 431 5 270 |
| 8 | 51 32 45 750 | 425 430 5 569 |
| 9 | 51 32 47 486 | 425 429 3 879 |
| 10 | 51 32 49 899 | 425 428 3 566 |
| 11 | 51 32 48 01 6 | 425 426 9 811 |
| 12 | 51 32 44 241 | 425 425 0 978 |
| 13 | 51 32 30 670 | 425 421 9 50 |
| 14 | 51 32 29 985 | 425 423 6 276 |
| 15 | 51 32 39 273 | 425 422 9 921 |
| 16 | 51 32 38 589 | 425 422 3 731 |
| 17 | 51 32 28 457 | 425 420 4 642 |
| 18 | 51 32 17 289 | 425 41 9 50 08 |
| 19 | 51 32 0 9555 | 425 41 90 1 89 |
| 20 | 51 32 01 305 | 425 41 87 4 34 |
| 21 | 51 31 98 209 | 425 41 90 1 82 |
| 22 | 51 31 97 860 | 425 41 98 7 78 |
| 23 | 51 31 83 671 | 425 420 4 987 |
| 24 | 51 31 80 694 | 425 421 6 1 09 |
| 25 | 51 31 67 840 | 425 422 0 592 |
| 26 | 51 31 71 920 | 425 422 0 82 |
| 27 | 51 31 69 500 | 425 421 2 93 |
| 28 | 51 31 63 529 | 425 423 4 025 |
| 29 | 51 31 59 466 | 425 423 3 774 |
| 30 | 51 31 52 91 7 | 425 423 31 89 |
| 31 | 51 31 49 771 | 425 423 3 353 |
| 32 | 51 31 47 121 | 425 423 4 850 |
| 33 | 51 31 50 541 | 425 425 4 938 |
| 34 | 51 31 65 1 48 | 425 427 6 293 |
| 35 | 51 31 86 61 8 | 425 430 8 435 |
| 36 | 51 31 96 926 | 425 431 9 464 |

Not : Bu harita 04.06.1980 tarihli Jeolojik Etüt Raporuna göre alınan 13.03.1981 tarih ve 8/2553 sayılı Bakanlar Kurulu Kararı ile kabul edilen Afete Maruz Bölge haritasının, koordinat alınarak sayısallaştırılmış halidir.

Not : 18 / 05 / 2018 tarihli Jeolojik Etüt Raporunun ekidir.

LEJANT

AFETE MARUZ BÖLGE

| | | | |
|------------|------------------|---------------------------|--------------|
| Adı Soyadı | Ömer IŞIK | Eylem Heval YARITAŞ ÇETİN | Sezgin KAZAZ |
| Unvanı | Harita Mühendisi | Jeoloji Mühendisi | Şube Müdürü |
| İmza | | | |